






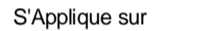
	Bois et Forêts relevant du régime forestier	Direction Régionale de l'Office National des Forêts Code forestier
Servitudes d'utilité publique		
	A 4 Terrains riverains des cours d'eau non domaniaux	Direction Départementale des Territoires - Loi "Risque" du 30.07.2003
	AS1 Protection des eaux potables	Agence Régionale de la Santé d'Alsace Cité administrative Gaspard 14 rue du Marché de Juin 67084 STRASBOURG Cedex - Code de la Santé Publique: Art. L. 1321-1 à L. 1321-3 et R. 1321-1 à R. 1321-66 - Arrêté Préfectoral du
	EL 7 Alignement	Direction Départementale des Territoires - R.N. : Décret n° 62-1245 du 20.10.1962 - R.D. : Décret n° 61-231 du 06.03.1961 - Voies communales : Décret n° 64-282 du 14.03.1964 - RD 106: Plan d'alignement approuvé le 21.06.1909
	I 4 Lignes électriques	E.R.D.F. - G.R.D.F. - Alsace 2, Rue de l'ill 68110 ILLZACH
	- Lignes moyenne tension	- Loi du 15.06.1906 - Arrêté du 13.02.1970
	- Lignes haute tension	RTE - GMR - Alsace Groupe d'Exploitation Transport - Alsace 12, Avenue de Malherbe - 68110 ILLZACH - Loi du 15.06.1906 - Arrêté du 13.02.1970 - Décret n° 67.886 du 06.10.1967
	PPR	La commune est soumise au Plan de prévention des Risques d'inondation de l'ill approuvé le 27.12.2006
	T 7 Aéroport : installations particulières	Direction Départementale des Territoires - Code de l'Aviation Civile - Art. - R - 244-1 - Code de l'Urbanisme - Art. L - 421-1 - R - 421-38-13 - Arrêté du 25.07.1990 complété par l'arrêté du 07.12.2010
S'applique sur tout le bien		

Commune de ILLHAEUSERN

Plan Local d'Urbanisme (PLU)

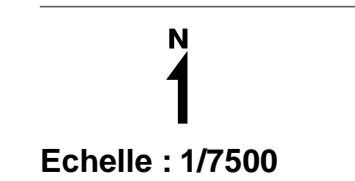
Le plan et la liste des servitudes d'utilité publique

Direction Départementale
des Territoires du Haut-Rhin



Direction
Départementale
des Territoires
HAUT - RHIN

Service Connaissance,
Aménagement et
Urbanisme
Bureau Urbanisme et
Planification territoriale
Cité administrative
68026 Colmar



09/12/2015
SCAU - BUPT
Source : DDT68 SCAU/BUPT
©Plan Parcellaire
de ILLHAEUSERN®